Kanton Bern

wynau

gemeinde der region
oberaargau

# Uferschutzplanung Wynau

## Abschnitt Hinderfeld

Situation 1:1'000

Uferschutzplan 2

**Mitwirkungsexemplar**

| Index | Datum | Aenderungen | gez. | gepr. | gen. | Oensingen,<br>12.05.2025 | geprüft: | genehmigt: |
|---|---|---|---|---|---|---|---|---|
| | | | | | | gezeichnet: mwy | Plan Nr.<br>22356 / 2 | |
| | | | | | | Grösse: 30 x 189 | | |
| | | | | | | user: mwy | | |
| | | | | | | gedruckt: | 02.03.2026 13:49:30 | |
| GIS-File: Q:\arcproj_npl\projects\ npl_wynau_uferschutzplanung\mxd\22356_2.mxd | | | | | | AV-Grundlage vom: | wird wöchentlich aktualisiert | |

www.bsb-partner.ch

| | | | |
|---|---|---|---|
| Basel | Tel. 061 264 19 20 | Grenchen | Tel. 032 654 59 30 |
| Bern | Tel. 061 261 00 13 | Langnau i.E. | Tel. 034 420 16 20 |
| Biberist | Tel. 032 671 22 22 | **Oensingen** | **Tel. 062 388 38 38** |
| Burgdorf | Tel. 034 420 16 20 | Solothurn | Tel. 032 671 22 22 |

bsb+

BSB + Partner
Ingenieure und Planer

## Genehmigungsvermerke

Mitwirkung vom 5. März bis 13. April 2026

Vorprüfung vom ......................................

Publikation im amtlichen Anzeiger vom ......................................

Öffentliche Auflage vom ...................................... bis ......................................

Einsprachenverhandlung am ......................................

Erledigte Einsprachen ......................................

Unerledigte Einsprache ......................................

Rechtsverwahrungen ......................................

Beschlossen durch den Gemeinderat am ......................................

Namens der Einwohnergemeinde:

Präsident: ......................................

Gemeindeschreiberin: ......................................

Die Richtigkeit dieser Angaben bescheindigt:

Wynau, den ......................................

Die Gemeindeschreiberin:

......................................

Genehmigt durch das Amt für Gemeinden und Raumordnung am:

......................................

## Festlegungen Uferschutzplanung

| | |
|---|---|
| ⁘ | Wirkungsbereich Uferschutzplanung |
| ■ | Uferschutzzone A |
| Ⓡ | Rastplatz |
| • • • • | Uferweg |
| ▪ ▪ ▪ ▪ ▪ | Übergang Fähre |

## Hinweise

| | |
|---|---|
| 🟦 | Gewässer |
| 🟩 | Wald |
| ■ | Ufergehölz |
| ▨ | Hecken und Feldgehölz |

**Hinweis:**
Ausserhalb des Wirkungsbereichs Uferschutzplanung gelten der Zonenplan und das Baureglement der Einwohnergemeinde Wynau. Die Uferschutzzone ist nicht gleichzusetzen mit der Landwirtschaftszone.

0
25
50
100
Meter
N

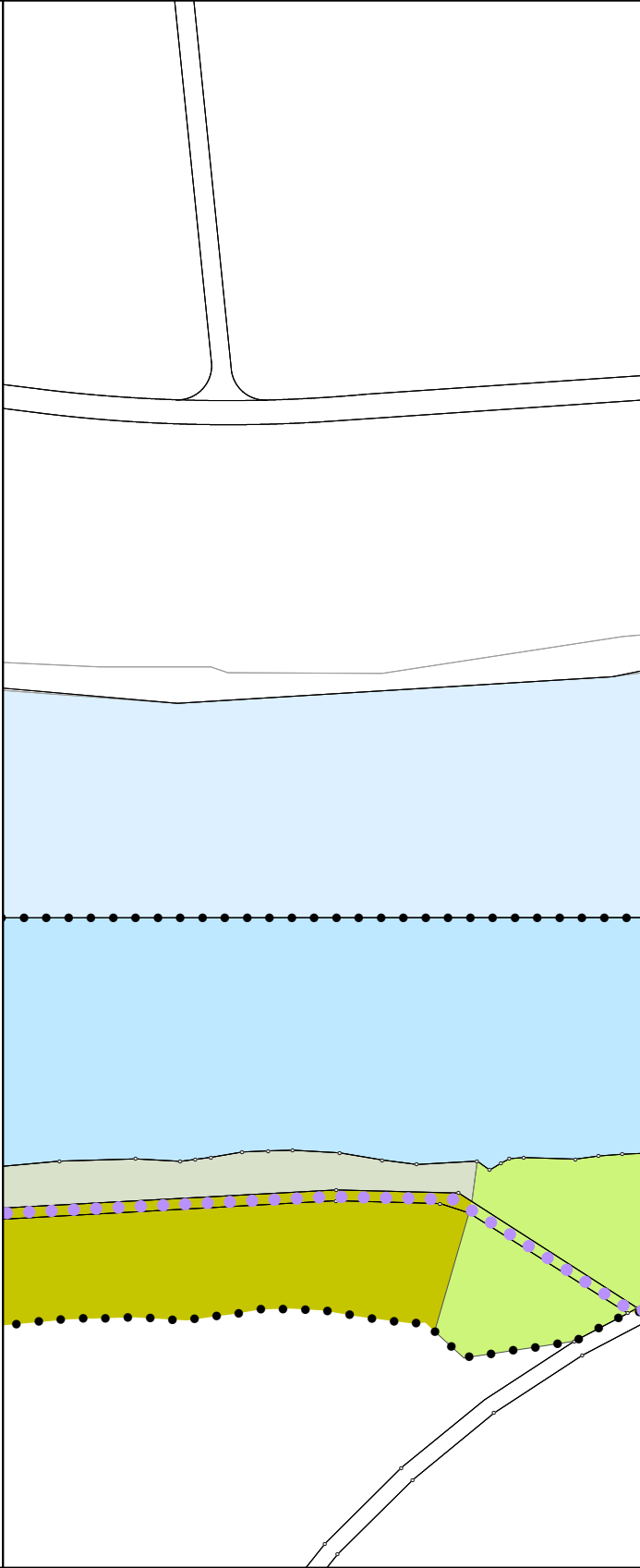

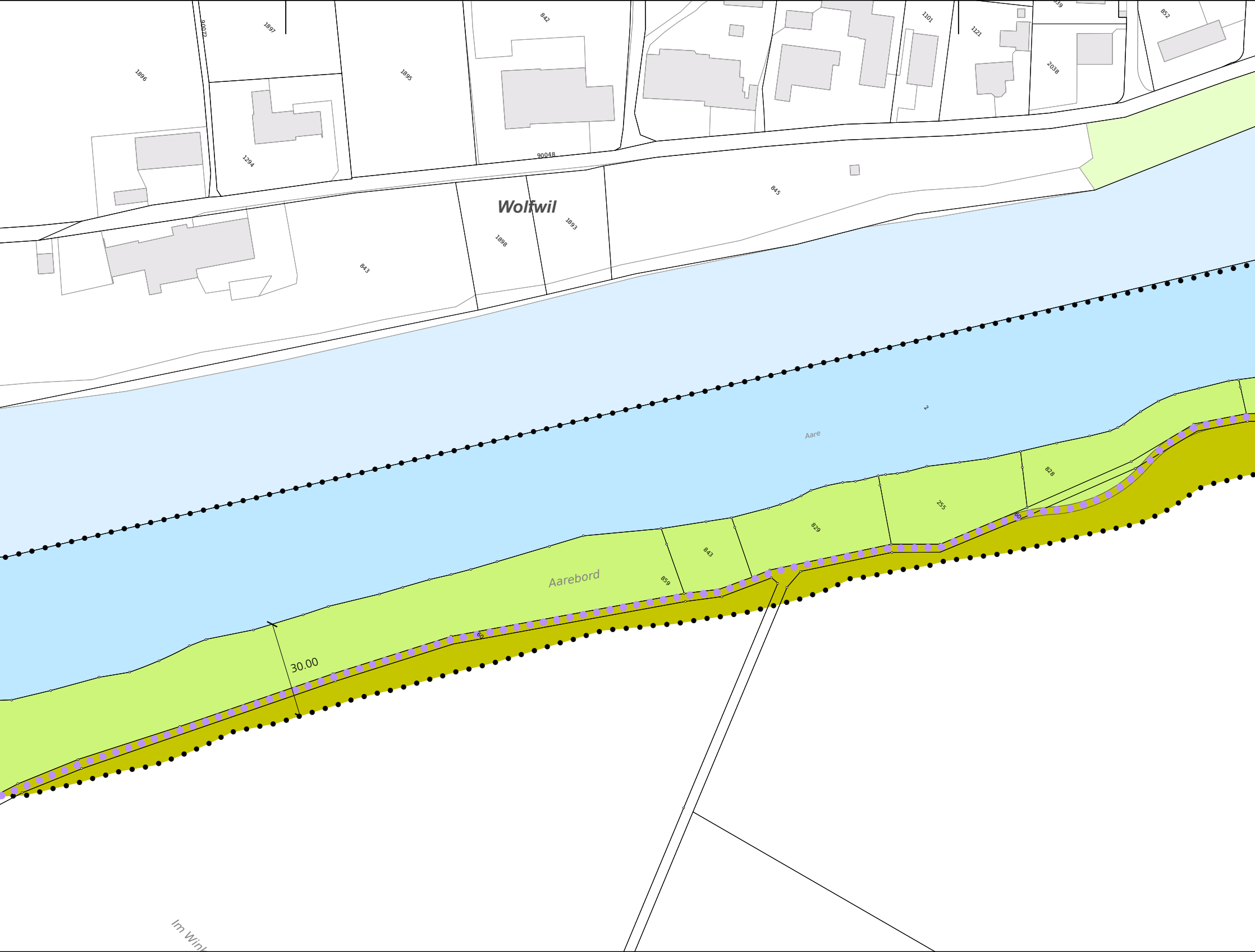
1896
1897
90072
1895
842
1101
1121
852
2038
1294
90048
Wolfwil
845
1893
1898
843
2
Aare
828
255
829
843
859
Aarebord
60
60
30.00

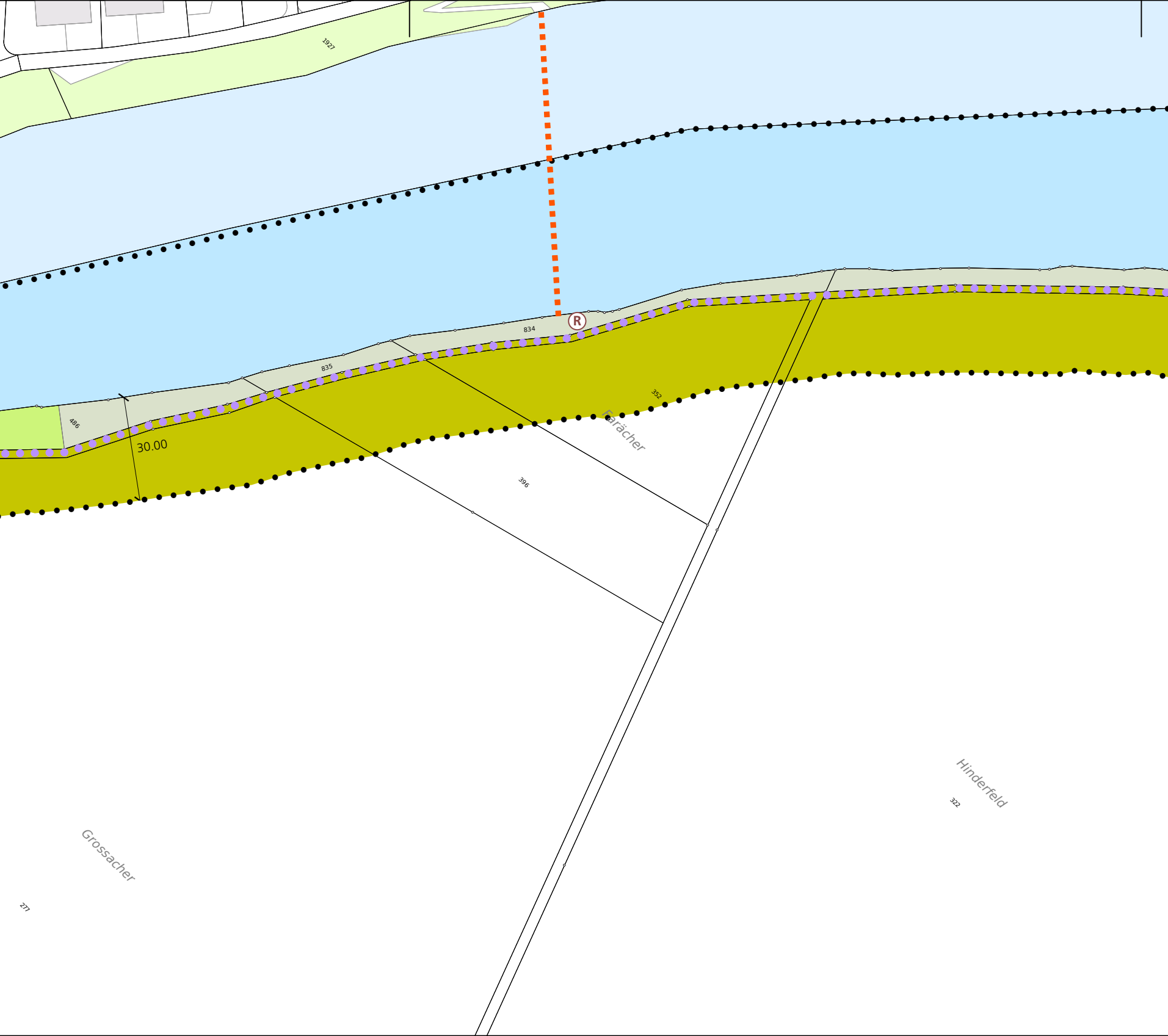
1927
R
834
835
486
30.00
352
Farächer
396
Hinderfeld
322
Grossacher
277

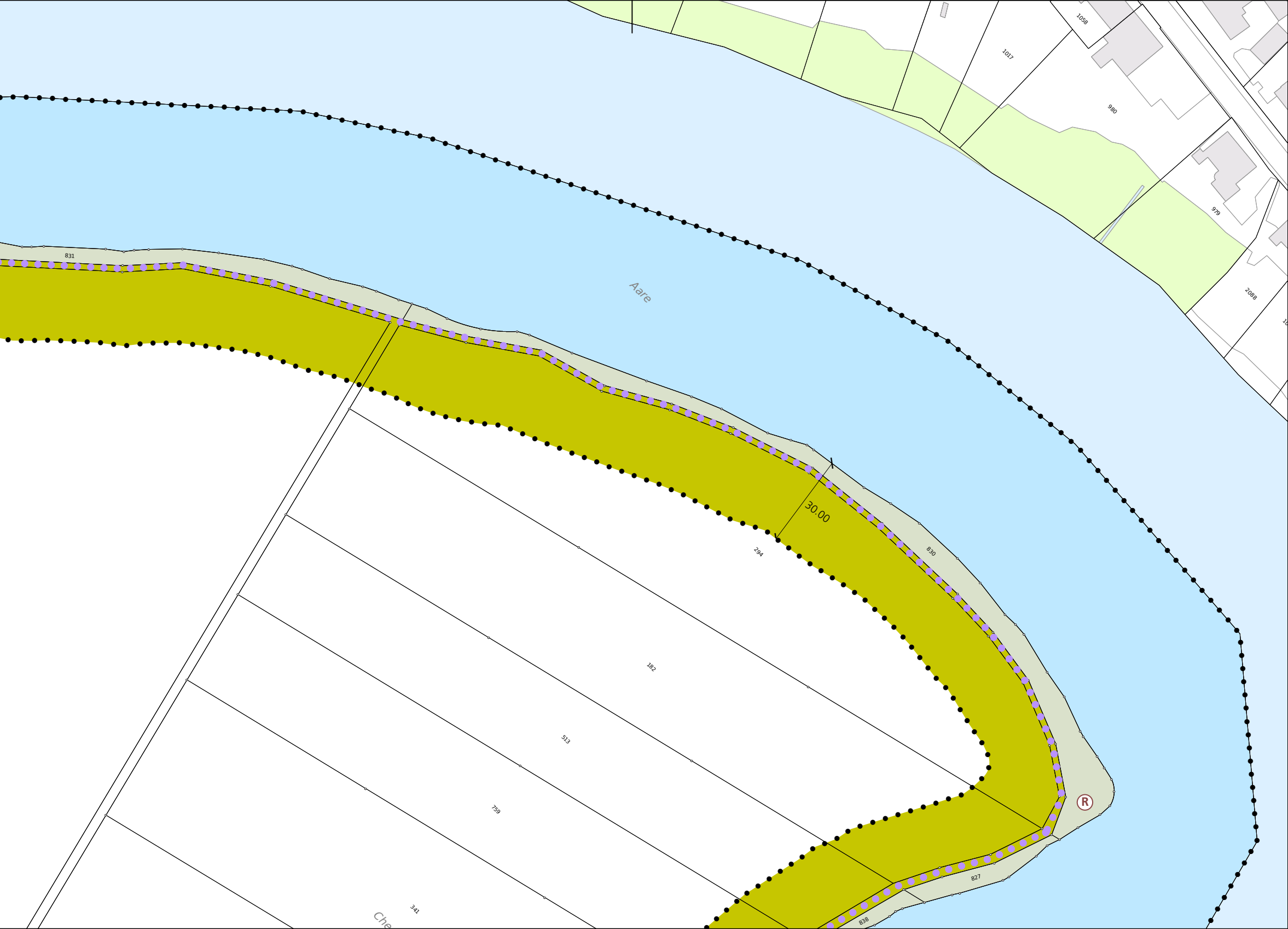
1058
1017
980
979
2088
831
Aare
30.00
830
294
182
513
759
341
Che
R
827
838