

Uferschutzplanung Wynau

Abschnitt Chellebode, Pontonierhaus

Situation 1:1'000
Uferschutzplan 4

Mitwirkungsexemplar

Index	Datum	Änderungen	gez.	gepr.	gen.	Oensingen,	geprüft:	genehmigt:
						12.05.2025		
						gezeichnet: mwy	Plan Nr.	
						Grösse: 30 x 168		22356 / 4
						user: mwy		
						gedruckt:	02.03.2025 13:49:06	
						AV-Grundlage vom:	wird wöchentlich aktualisiert	

Genehmigungsvermerke

Mitwirkung vom 5. März bis 13. April 2026

Vorprüfung vom

Publikation im amtlichen Anzeiger vom

Öffentliche Auflage vom bis

Einsprachenverhandlung am

Erladigte Einsprachen

Unerladigte Einsprache

Rechtsverwahrungen

Beschlossen durch den Gemeinderat am

Namens der Einwohnergemeinde:

Präsident:

Gemeindeschreiberin:










Die Richtigkeit dieser Angaben bescheidigt:

Wynau, den










Die Gemeindeschreiberin:

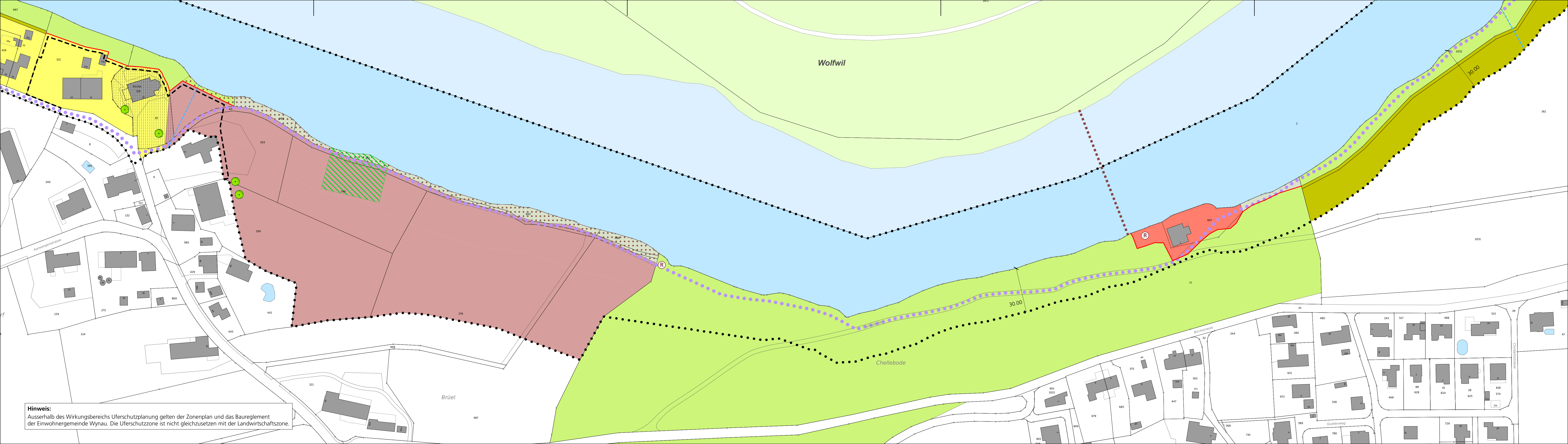
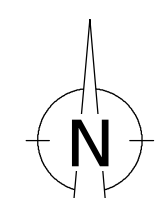
Genehmigt durch das Amt für Gemeinden und Raumordnung am:

Festlegungen Uferschutzplanung

-  Wirkungsbereich Uferschutzplanung
-  Baugebiet 2 (Dorf)
-  Baugebiet 3 (Pontonierhaus)
-  Uferschutzzone B
-  Uferschutzzone C (naturnahe Ufer nach Art. 13 SFV)
-  Freifläche
-  Rastplatz
-  Uferweg
-  Spannseile Pontoniere

Hinweise

-  Verkehrsfläche
-  Archäologische Schutzgebiete
-  Gewässer
-  Fliessgewässer eingedolt / oberirdisch
-  Wald
-  Ufergehölz
-  Verbindliche Waldgrenze nach Art. 10 Abs. 2 WaG
-  Hecken und Feldgehölz
-  Einzelbäume, Baumgruppe, Alleen (gemäss Zonenplan)



Hinweis:
 Ausserhalb des Wirkungsbereichs Uferschutzplanung gelten der Zonenplan und das Baureglement der Einwohnergemeinde Wynau. Die Uferschutzzone ist nicht gleichzusetzen mit der Landwirtschaftszone.