

Uferschutzplanung Wynau

Abschnitt Chellebode, ARA

Situation 1:1'000
Uferschutzplan 5

Mitwirkungs-exemplar

Index	Datum	Änderungen	gez.	gepr.	gen.	geprüft:	genehmigt:
						Oensingen, 12.05.2025	
						gezeichnet: mwy Grösse: 30 x 147 user: mwy	Plan Nr. 22356 / 5
						gedruckt:	02.03.2026 13:49:19
						AV-Grundlage vom:	wird wöchentlich aktualisiert

www.bsb-partner.ch

Basel Tel. 061 264 19 20
 Bern Tel. 061 261 00 13
 Biberst. Tel. 032 671 22 22
 Burgdorf Tel. 034 420 16 20

Grenchen Tel. 032 654 59 30
 Langnau i.E. Tel. 034 420 16 20
 Oensingen Tel. 062 388 38 38
 Solothurn Tel. 032 671 22 22

bsb+
BSB + Partner
Ingenieure und Planer

Genehmigungsvermerke

Mitwirkung vom 5. März bis 13. April 2026

Vorprüfung vom

Publikation im amtlichen Anzeiger vom

Öffentliche Auflage vom bis

Einsprachenverhandlung am

Erledigte Einsprachen

Unerledigte Einsprache

Rechtsverwarungen

Beschlossen durch den Gemeinderat am

Namens der Einwohnergemeinde:

Präsident:

Gemeindeschreiberin:


Die Richtigkeit dieser Angaben bescheinigt:

Wynau, den

Die Gemeindeschreiberin:

Genehmigt durch das Amt für Gemeinden und Raumordnung am:

Festlegungen Uferschutzplanung



Wirkungsreich Uferschutzplanung




Baugebiet 3 (Pontonierhaus)



Baugebiet 4 (ARA)



Uferschutzzone A



Uferschutzzone C




Rastplatz




Uferweg

Hinweise



Verkehrsfläche




Gewässer



Fließgewässer eingedolt / oberirdisch



Wald



Ufergehölz



Verbindliche Waldgrenze nach Art. 10 Abs. 2 WaG

Hinweis:

Ausserhalb des Wirkungsreichs Uferschutzplanung gelten der Zonenplan und das Baureglement der Einwohnergemeinde Wynau. Die Uferschutzzone ist nicht gleichzusetzen mit der Landwirtschaftszone.

0 25 50 100
Meter

